



## Администрация города Тулы

# ПОСТАНОВЛЕНИЕ

от 19.10.2014 № 4788

О внесении изменений  
в постановление администрации  
города Тулы от 13.10.2014  
№ 3204

В соответствии с Градостроительным кодексом Российской Федерации, Федеральным законом от 6 октября 2003 года № 131-ФЗ «Об общих принципах организации местного самоуправления в Российской Федерации», постановлениями администрации города Тулы от 29.08.2013 № 2829 «Об утверждении Положения о порядке установления линий градостроительного регулирования в городе Туле», от 01.11.2017 № 3605 «Об утверждении проекта межевания территории квартала, ограниченного улицами Центральная, Каштановая, Кленовая в Центральном районе города Тулы», в целях устранения технической ошибки, допущенной при подготовке проекта линий градостроительного регулирования в городе Туле, на основании Устава муниципального образования город Тула, администрация города Тулы ПОСТАНОВЛЯЕТ:

1. Внести в приложение проект линий градостроительного регулирования в городе Туле (Зареченский район) к постановлению администрации города Тулы от 13.10.2014 № 3204 «Об утверждении проекта линий градостроительного регулирования в городе Туле» следующие изменения:

по ул. Луначарского; по ул. Судейского (приложения 1, 7).

2. Внести в приложение проект линий градостроительного регулирования в городе Туле (Центральный район) к постановлению администрации города Тулы от 13.10.2014 № 3204 «Об утверждении проекта линий градостроительного регулирования в городе Туле» следующие изменения:

по ул. Каштановая, ул. Кленовая; по ул. Чернышевского,  
ул. Добролюбова в пос. 1-й Западный, пос. Скуратовский;

в пос. Ново-Скуратово; по ул. Мичурина в пос. Менделеевский (приложения 2, 4, 5, 6).

3. Внести в приложение проект линий градостроительного регулирования в городе Туле (Пролетарский район) к постановлению администрации города Тулы от 13.10.2014 № 3204 «Об утверждении проекта линий градостроительного регулирования в городе Туле» следующее изменение:

по проездам 3-й Комарский, 5-й Комарский (приложение 3).

4. Опубликовать постановление на официальном сайте муниципального образования город Тула (<http://www.npacity.tula.ru>) в сети Интернет и разместить на официальном сайте администрации города Тулы в сети Интернет.

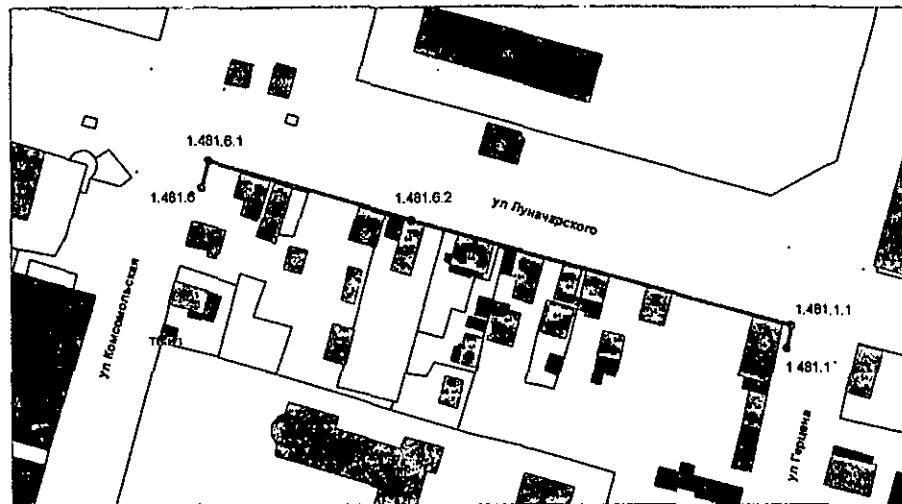
5. Постановление вступает в силу со дня опубликования.

Глава администрации  
города Тулы



Е.В. Авилов

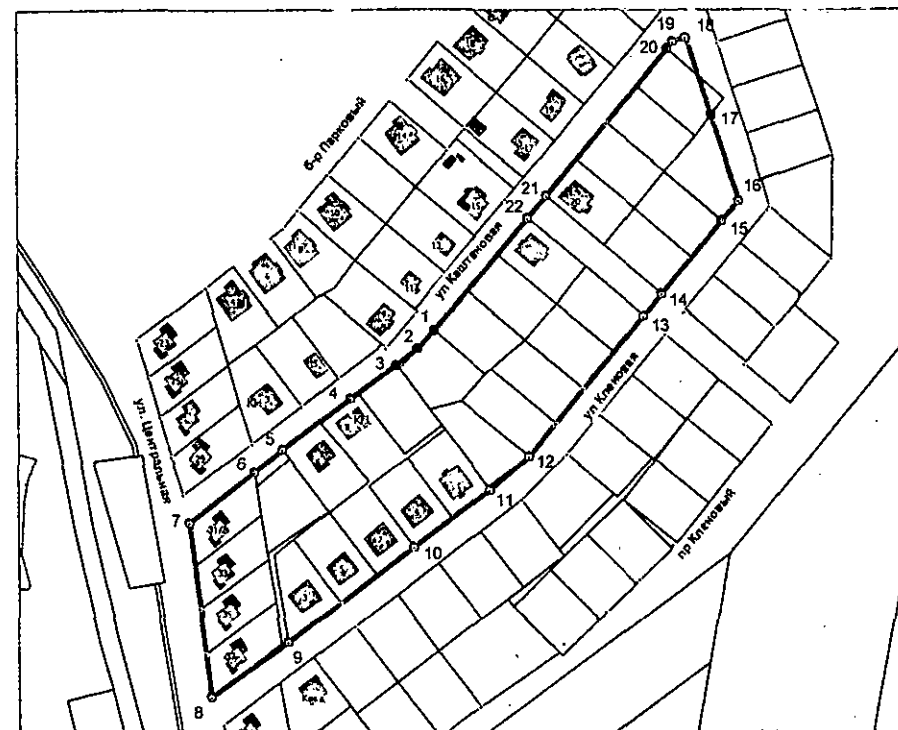
Приложение 1  
к постановлению администрации города Тулы  
от 19.12.2017 № 4788



Ведомость координатных точек

№	X	Y
1.481.6 (существующая)	745680,45	261943,52
1.481.6.1 (новая)	745687,77	261945,69
1.481.6.2 (новая)	745671,79	261999,76
1.481.1.1 (новая)	745643,84	262101,44
1.481.1 (существующая)	745637,65	262100,00

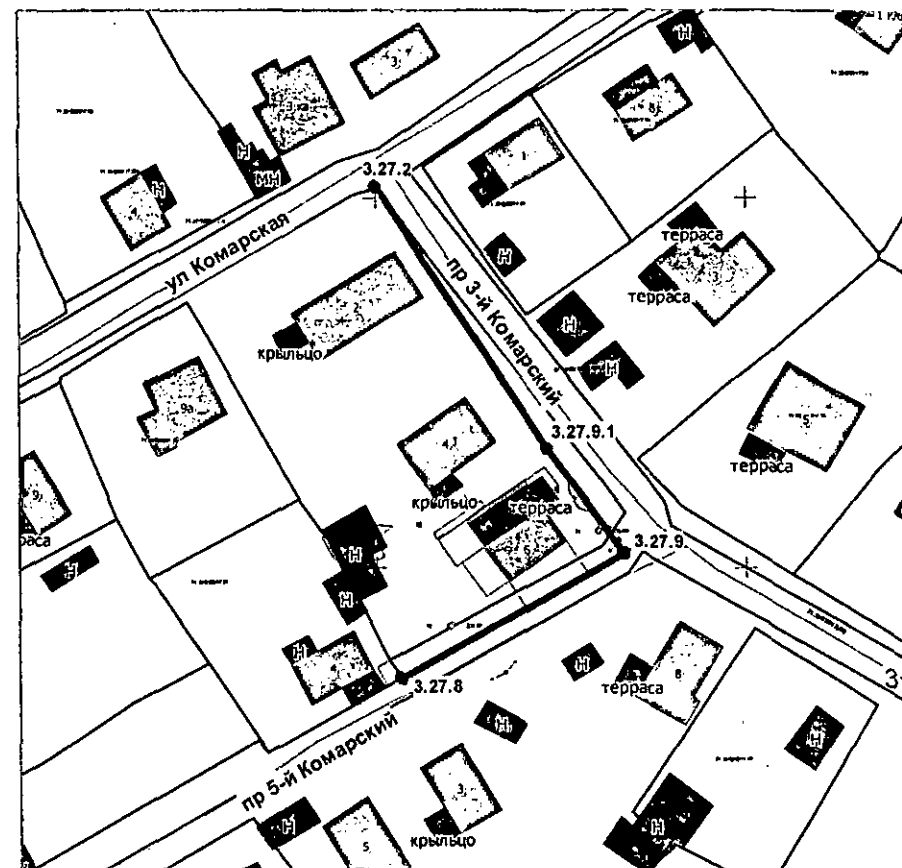
Приложение 2  
к постановлению администрации города Тулы  
от 19.12.2017 № 4788



Ведомость координатных точек

№ п/п	№	X	Y
1	2.303.3.3.3 (новая)	737816,68	262198,4
2	2.303.3.3.2 (новая)	737807,42	262189,48
3	2.303.3.3.1 (новая)	737798,99	262178,31
4	2.303.4 (существующая)	737781,62	262154,12
5	2.303.5 (существующая)	737754,58	262117,22
6	2.303.6 (существующая)	737742,61	262102,88
7	2.303.7 (существующая)	737716,22	262068,76
8	2.303.10 (существующая)	737624,32	262079,63
9	2.303.11 (существующая)	737653,11	262120,40
10	2.303.13 (существующая)	737703,13	262187,49
11	2.303.14 (существующая)	737733,14	262227,55
12	2.303.15 (существующая)	737750,78	262247,57
13	2.303.1 (существующая)	737824,41	262309,16
14	2.292.2 (существующая)	737835,92	262318,79
15	2.292.1.1 (новая)	737874,24	262350,88
16	2.292.1 (существующая)	737884,98	262359,87
17	2.292.6.1 (новая)	737929,83	262345,26
18	2.292.6 (существующая)	737970,18	262332,10
19	2.292.5 (существующая)	737967,97	262324,95
20	2.292.4.1 (новая)	737964,05	262322,05
21	2.292.3 (существующая)	737887,41	262257,62
22	2.303.2 (существующая)	737875,73	262247,80

Удалены № №: 2.292.4; 2.303.3; 2.303.8; 2.303.9; 2.303.12; 2.303.16; 2.303.17.

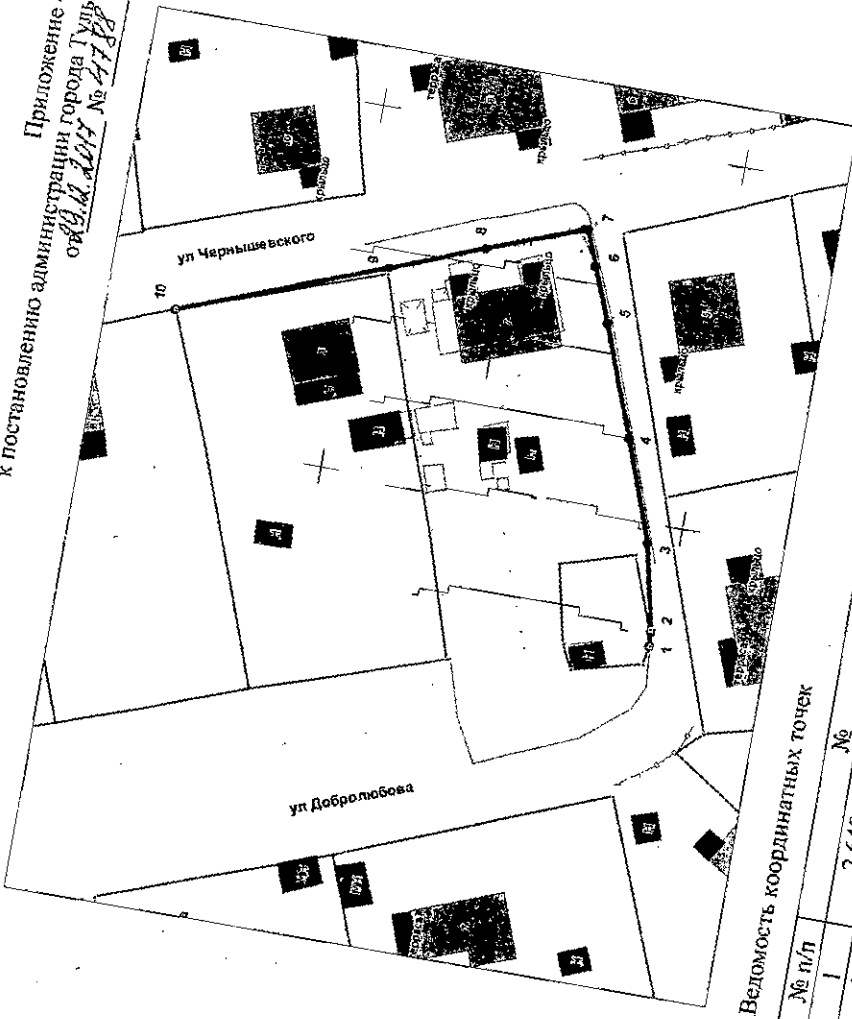


Ведомость координатных точек

№	X	Y
3.27.8 (существующая)	748684,97	267603,36
3.27.9 (изменяемая)	748701,81	267633,43
3.27.9.1 (новая)	748716,14	267623,10
3.27.2 (существующая)	748751,42	267600,19

Удалена: 3.27.1

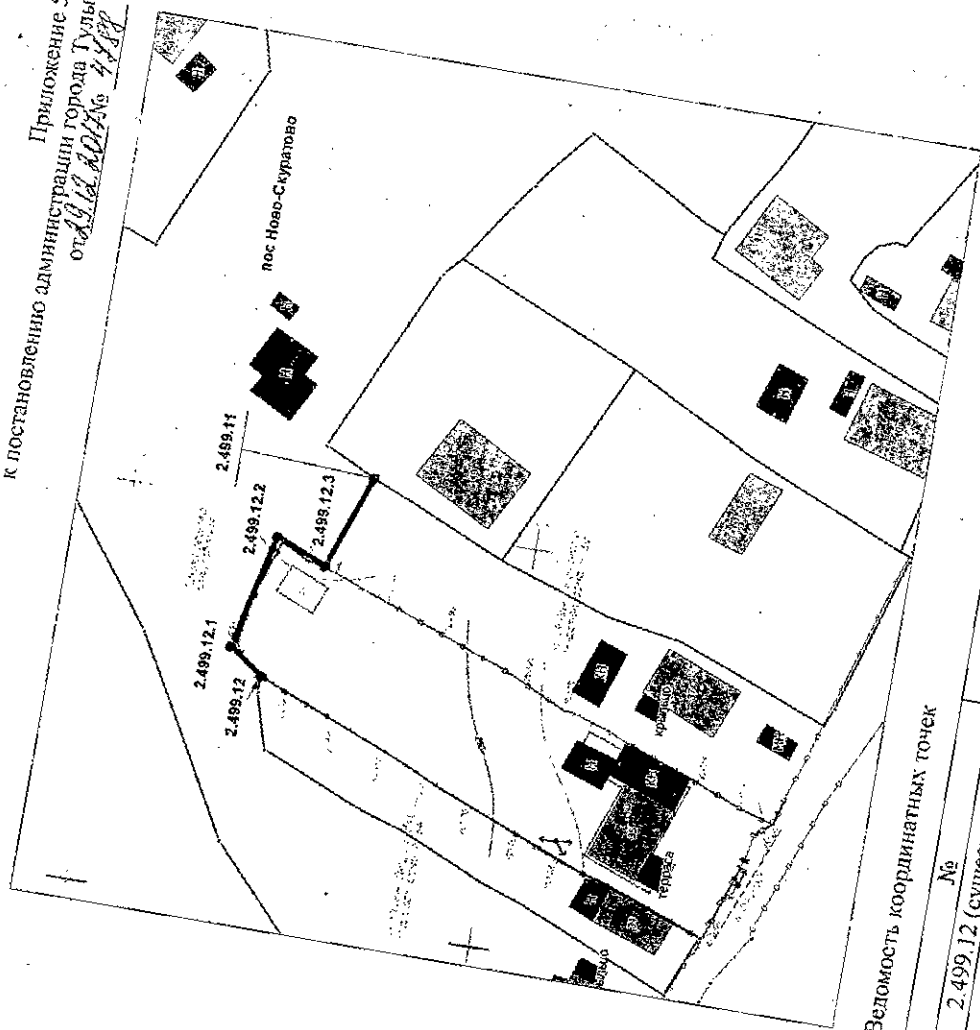
к постановлению администрации города Тулы  
 Приложение 4  
 от 29.12.2012 № 4188



Ведомость координатных точек

№ п/п	№	X	Y
1	2.648.4 (существующая)	733601,81	259833,46
2	2.648.3 (измененная)	733601,93	259835,44
3	2.648.2 (измененная)	733604,47	259847,32
4	2.648.2.1 (новая)	733609,32	259860,96
5	2.648.2.2 (новая)	733614,88	259875,99
6	2.648.2.3 (новая)	733617,91	259883,38
7	2.648.1 (измененная)	733619,72	259888,10
8	2.648.1.1 (новая)	733632,97	259883,26
9	2.648.1.1 (новая)	733645,51	259878,29
10	2.648.1.6 (существующая)	733672,78	259867,85

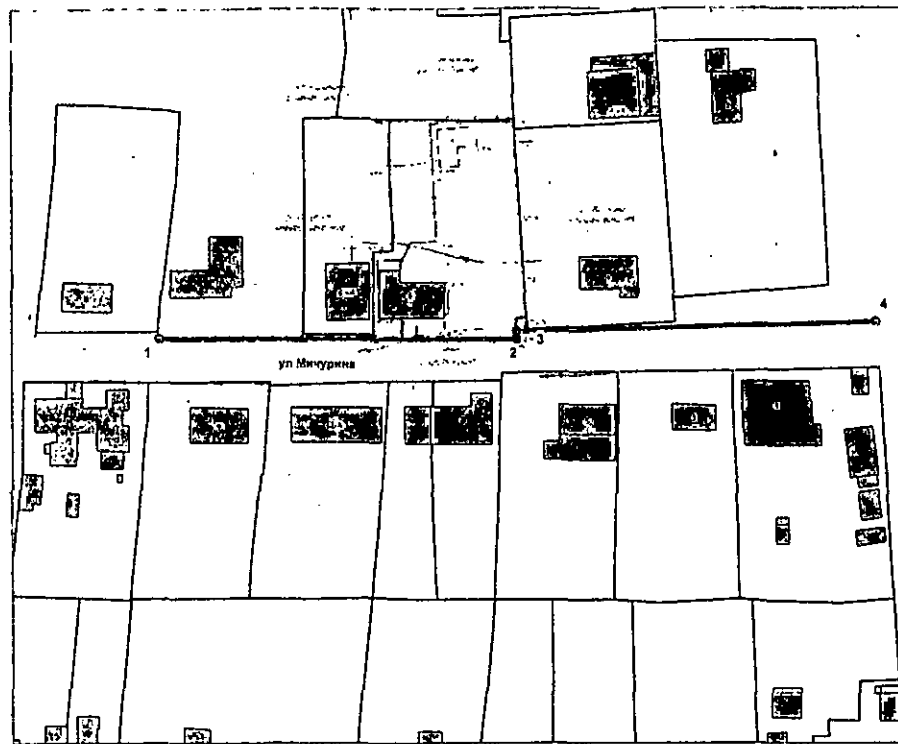
к постановлению администрации города Тулы  
 Приложение 5  
 от 29.12.2012 № 4188



Ведомость координатных точек

№	X	Y
2.499.12 (существующая)	734680,65	262078,62
2.499.12.1 (новая)	734684,95	262081,71
2.499.12.2 (новая)	734681,58	262096,17
2.499.11 (существующая)	734675,23	262093,58
	734670,94	262105,40

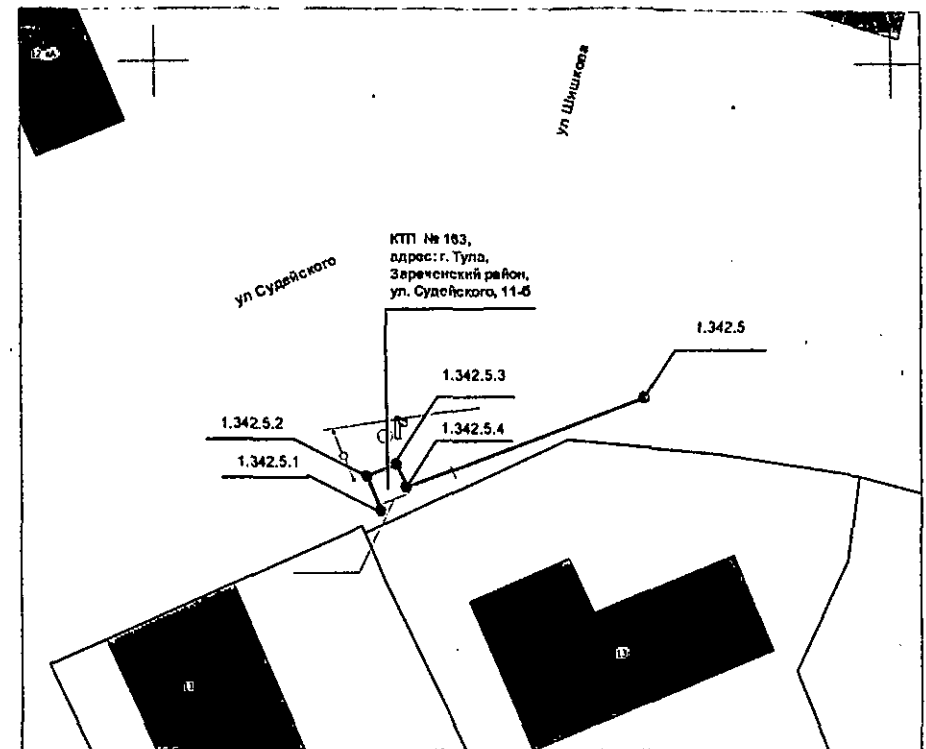
Приложение 6  
к постановлению администрации города Тулы  
от 29.12.2017 № 4788



Ведомость координатных точек

№ п/п	№	X	Y
1	2.305.3 (существующая)	737481,01	260609,68
2	2.305.2 (измененная)	737480,83	260684,40
3	2.305.2 А (новая)	737482,58	260684,29
4	2.305.1 (существующая)	737484,55	260759,33

Приложение 7  
к постановлению администрации города Тулы  
от 29.12.2017 № 4788



Ведомость координатных точек

№	X	Y
1.342.5.1 (новая)	748719,23	263265,31
1.342.5.2 (новая)	748721,64	263264,32
1.342.5.3 (новая)	748722,42	263266,41
1.342.5.4 (новая)	748720,78	263267,09
1.342.5 (существующая)	748726,90	263283,27

